

ÚZEMNÝ PLÁN - SÚ KÁLNICA


ZMENY A DOPLNKY Č. 1/2010

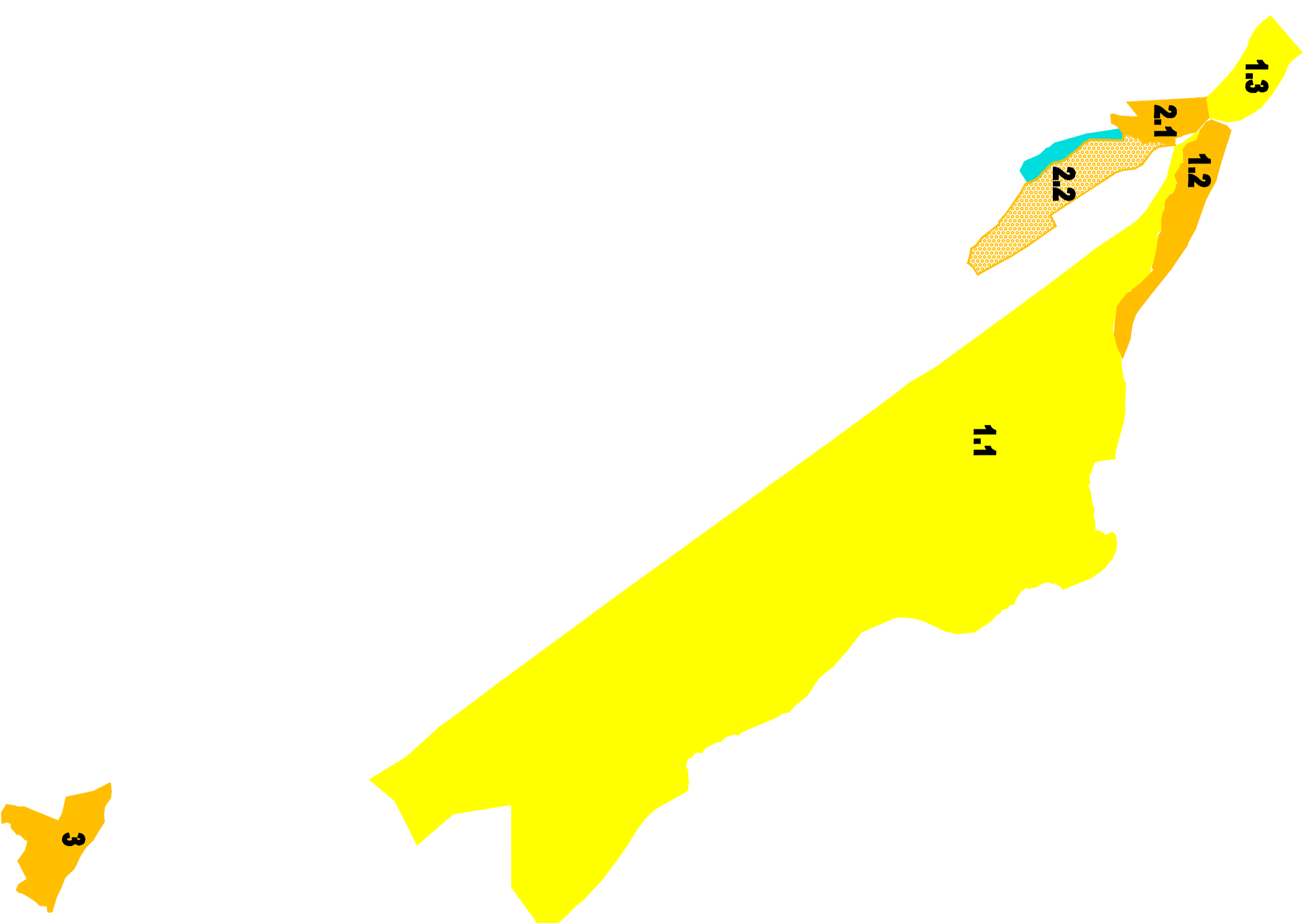
VYHODNOTENIE ZÁBEROV POĽNOHOSPODÁRSKEJ PÔDY NA NEPOĽNOHOSPODÁRSKE ÚČELY

LOKALITA	KATASTRÁLNE ÚZEMIE	FUNKČNÉ VYUŽITIE	VÝMERA		PREPRAKOVANÁ VÝMERA POĽNOHOSPODÁRSKEJ PÔDY	ÚČINNÉ PÔDARSKÉ PÔDY	VYBODOVANÉ HYDRO- MELIORAČNÉ PÔDY	ČASOVÁ ETAPA REALIZÁCIE	INFORMÁCIA
			LOKALITY	SPOLU					
			[ha]	[ha]	[ha]	SKUPINÁ PRJ	VÝMERA [ha]	(ZÁVŮHA, ODPOVĚDNE)	
1	KÁLNICA		100,83	99,24		5	6,46		
	KÁLNICA					022E012	0,27		
	KÁLNICA					07S5332	6,27		
11	KÁLNICA	5	94,74	94,74		079K492	4,82		
	KÁLNICA					078S972	94,41		2012 - 2025
	KÁLNICA					078S972	6,18		
12	KÁLNICA	R	3,54	1,95		072T012	1,95		
13	KÁLNICA	5	2,55	2,55		072T012	2,55		
2	KÁLNICA		7,22	6,54		5			2012 - 2018
	KÁLNICA					012J012	1,01		
21	KÁLNICA	R	2,93	1,48		07S5332	0,47		2012 - 2018
	KÁLNICA					07S5332	1,39		
22	KÁLNICA	ER	5,19	5,06		6	3,77		2012 - 2018
	KÁLNICA					7			
3	KÁLNICA	R	3,42	2,26		08B6332	1,47		2012 - 2016
	KÁLNICA					08B3972	0,79		
4	KÁLNICA	B	0,68	0,55		6	0,02		2011 - 2018
	KÁLNICA					0265332	0,53		
5	KÁLNICA	B	2,10	2,10		4	1,18		2013 - 2025
5.1	KÁLNICA	B				4	0,44		2013 - 2020
5.2	KÁLNICA	B				4	0,94		2020 - 2025
			114,25	110,69					

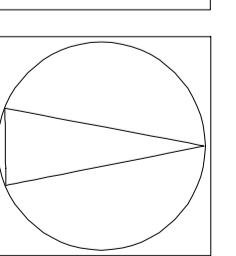
VYSVETĽIVKY:

- Š - PLOCHY ŠPORTU
- R - PLOCHY REKREAČNÝCH ZARIADENÍ
- ER - PLOCHY EXTENZÍVNYCH FORIEM REKREÁCIE
- B - PLOCHY INDIVIDUÁLNEJ BYTOVEJ VÝSTAVBY
- HB - PLOCHY BYTOVEJ VÝSTAVBY HRVÍ

 **21** - HRANIČNÁ LOKALITA PREPRAKOVANÉHO ODHÁTKA POĽNOHOSPODÁRSKEJ PÔDY NA NEPOĽNOHOSPODÁRSKE ÚČELY - KAVRHI



SADAČ.	VÝKRES Č.	MIERKA
	3.1	1:100000



HL. RIEŠITEL : ING. ARCH. MARIÁN BEŤÁK
 RIEŠITEL : ING. DUŠAN BEDNÁRIK
 VYPRACOVAL : MICHAĽ ZALAC

OBSTARÁVATEĽ : OBEC KÁLNICA

ZAKÁZKA č. : 10/2010
 ETAPA : ČISTOPIS
 DATUM : 10/2012

 **ÚZEMNÝ PLÁN - SÚ KÁLNICA**
 ZMENY A DOPLNKY Č. 1/2010
 Odsah výredu: VYHODNOTENIE POUŽITIA POĽNOHOSPODÁRSKEJ PÔDY NA NEPOĽNOHOSPODÁRSKE ÚČELY